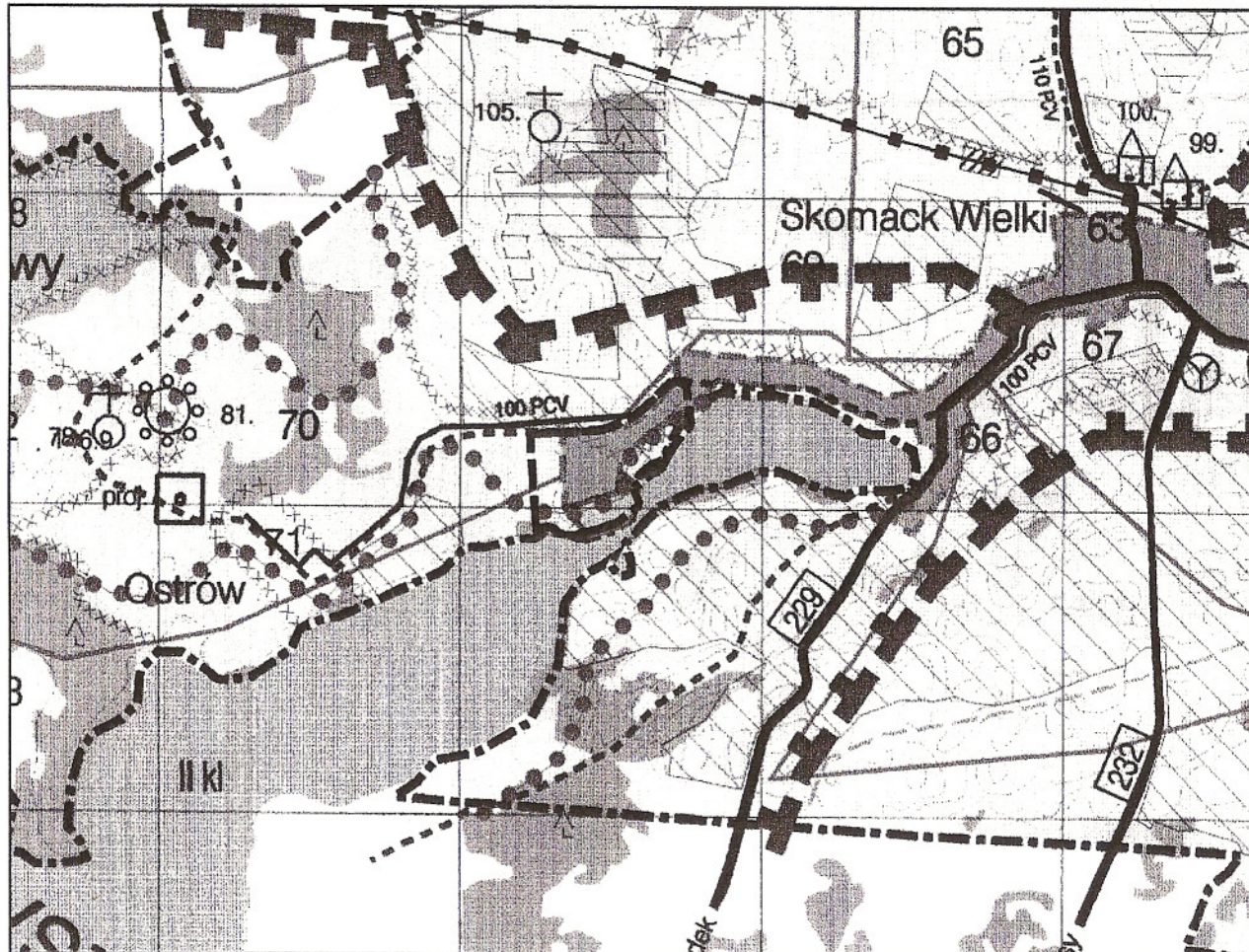







**WYRYS ZE STUDIUM UWARUNKOWAŃ I KIERUNKÓW ZAGOSPODAROWANIA PRZESTRZENNEGO GMINY STARE JUCHY
UCHWALONEGO UCHWAŁĄ NR XXV/84/00 Z DNIA 30 PAŹDZIERNIKA 2000 ROKU.
SKALA 1:25 000**



LEGENDA:

-  GRANICE TERENU OBJĘTEGO UCHWAŁĄ
-  - tereny skupionej zabudowy wsi
-  - tereny usług turystycznych i zabud. letniskowej
-  - grunty w zasobie AWRSP (listopad 1999)
-  - istniejąca linia 110 kV

PRZEWODNICZĄCY
RADY GMINY STARE JUCHY
Zbigniew Pahl