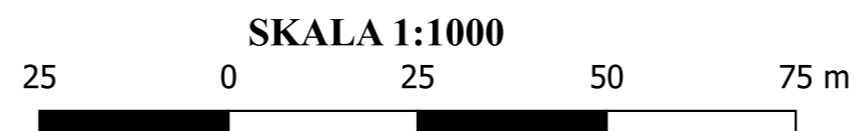


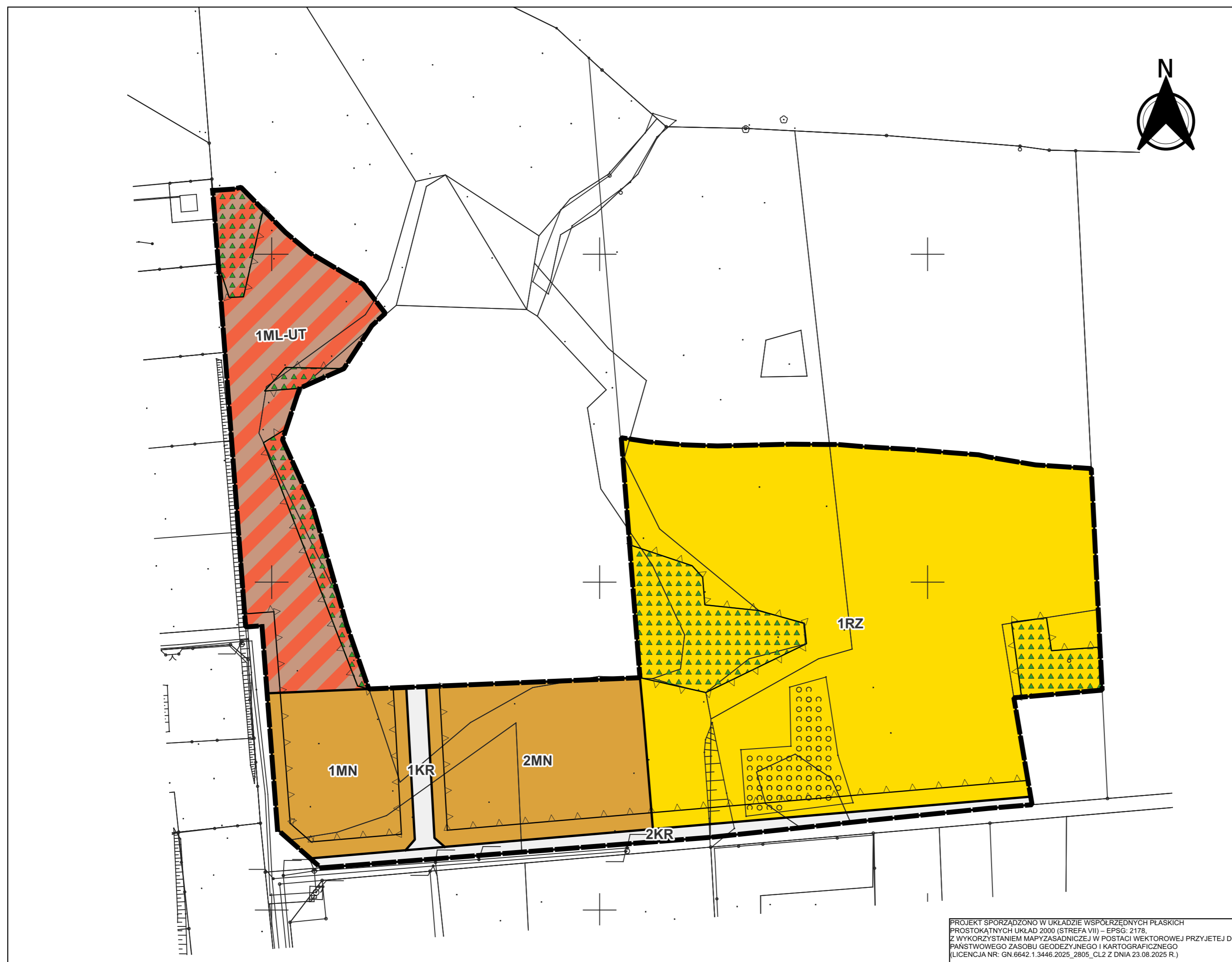


PROJEKT

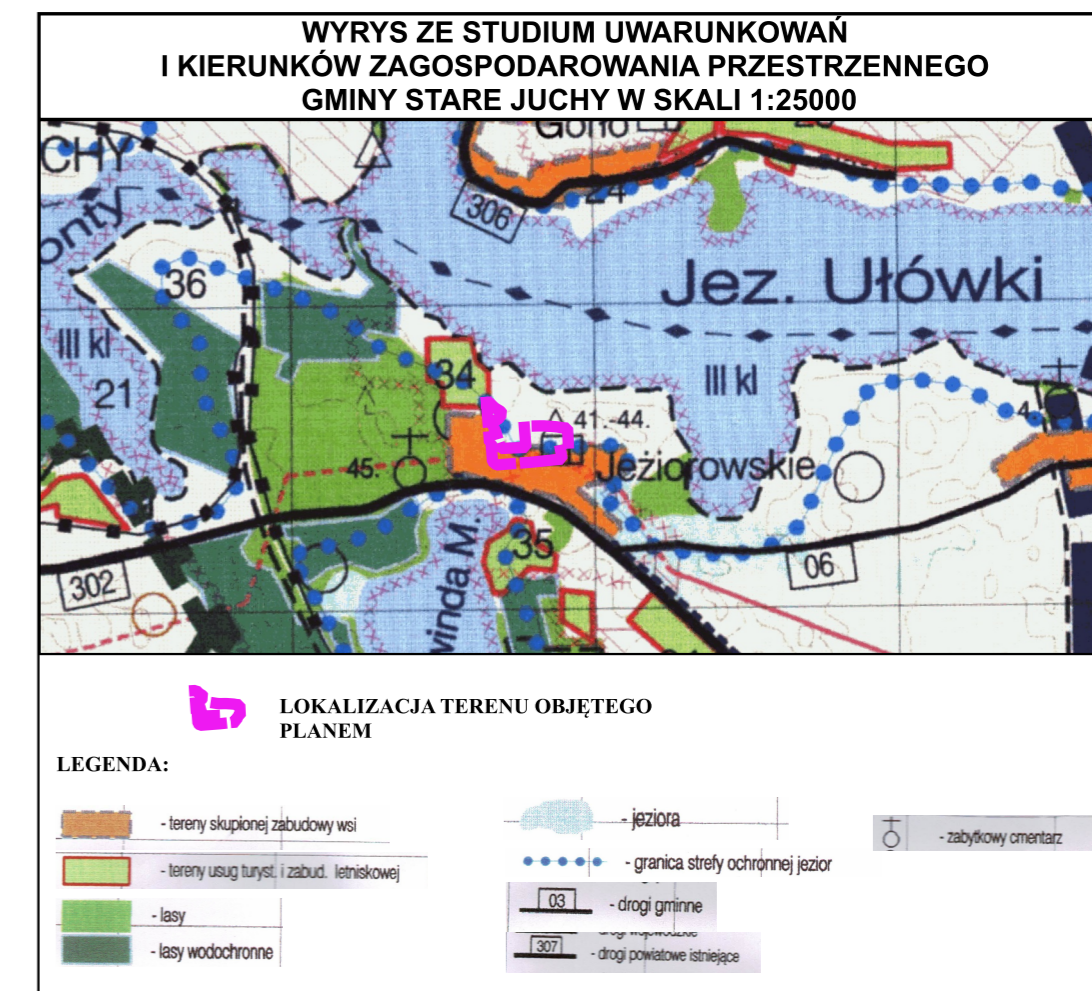
MIEJSCOWY PLAN ZAGOSPODAROWANIA PRZESTRZENNEGO TERENU POŁOŻONEGO W OBRĘBIE JEZIOROWSKIE, GMINA STARE JUCHY, OBEJMUJĄCY CZĘŚCI DZIAŁEK O NR EWID. 13/2 I 13/4.



Załącznik Nr 1
do Uchwały Nr.....
Rady Gminy Stare Juchy
z dnia.....



PROJEKT SPORZĄDZONO W UKŁADZIE WSPÓLZĘDNYCH PŁASKICH
PROSTOKĄTNYCH UKŁAD 2000 (STREFA VII) – EPSG: 2178.
Z WYKORZYSTANIEM MAPY ZASADNICZEJ W POSTACI WEKTOROWEJ PRZYJĘTEJ DO
PAŃSTWOWEGO ZASOBU GEODEZYJNEGO I KARTOGRAFICZNEGO
(LICENCJA NR: GN.6642.1.3446.2025_2805_CL2 Z DNIA 23.08.2025 R.)



LEGENDA RYSUNKU PLANU:

GRANICE I LINIE ROZGRANICZAJĄCE:

- GRANICA TERENU OBJĘTEGO PLANEM
- LINIE ROZGRANICZAJĄCE TERENY O RÓŻNYM PRZEZNACZENIU LUB RÓŻNYCH ZASADACH ZAGOSPODAROWANIA

LINIE ZABUDOWY:

- NIEPRZEKRACZALNE LINIE ZABUDOWY

PRZEZNACZENIE TERENÓW:

- MN TERENY ZABUDOWY MIESZKANIOWEJ JEDNORODZINNEJ
- ML-UT TERENY ZABUDOWY LETNISKOWEJ LUB REKREACJI INDYWIDUALNEJ LUB USŁUG TURYSTYKI
- KR TERENY KOMUNIKACJI DROGOWEJ WEWNĘTRZNEJ
- RZ TERENY ZABUDOWY ZWIĄZANEJ Z ROLNICTWEM

POZOSTAŁE OZNACZENIA:

- OBSZARY WYSTĘPOWANIA ZADRZEWIEN ŚRÓDPOLNYCH OBJĘTYCH OCHRONĄ NA PODSTAWIE PRZEPISÓW ODREBNYCH W ZWIĄZKU Z POŁOŻENIEM TERENU W GRANICACH OBSZARU CHRONIONEGO KRAJOBRAZU POJEZIERZA ELCKIEGO.