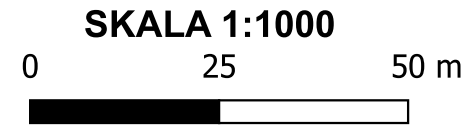
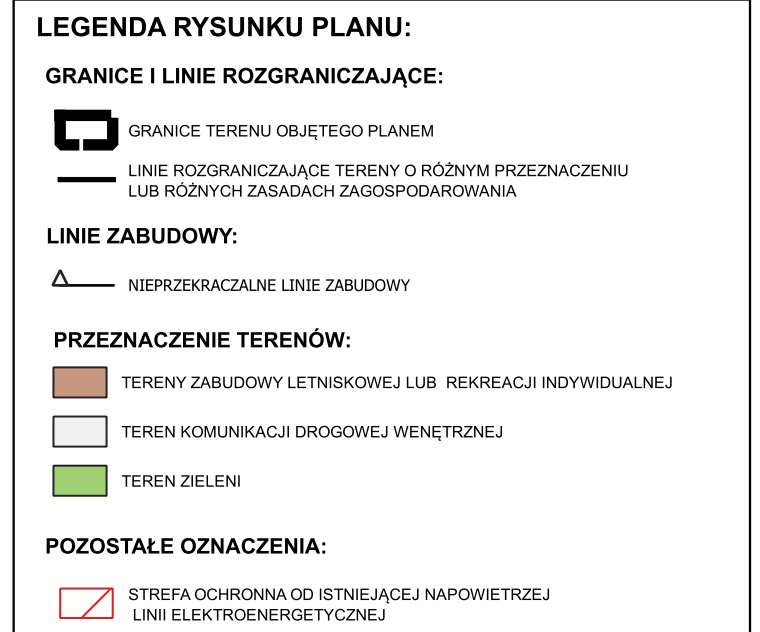
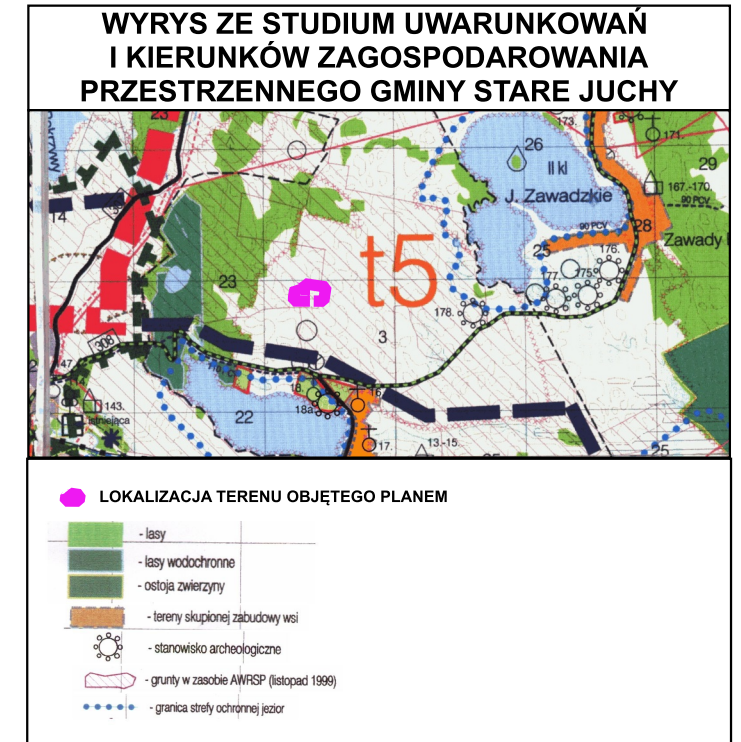
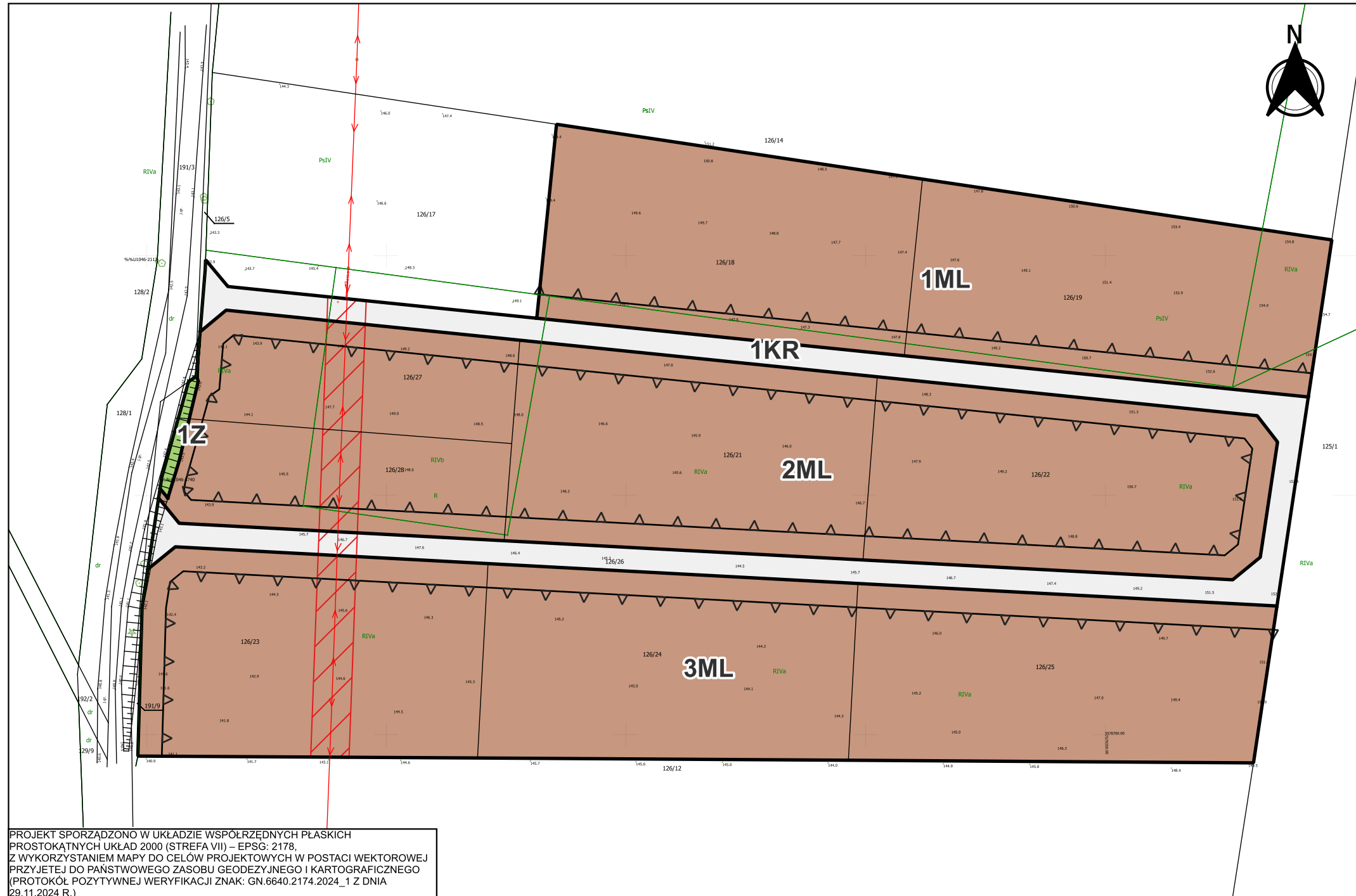




PROJEKT MIEJSCOWY PLAN ZAGOSPODAROWANIA PRZESTRZENNEGO TERENU POŁOŻONEGO W OBRĘBIE GORŁO, GMINA STARE JUCHY, OBEJMUJĄCEGO DZIAŁKI O NR EWID. 126/18, 126/19, 126/21, 126/22, 126/23, 126/24, 126/25, 126/26, 126/27, 126/28.



Załącznik Nr 1
do Uchwały Nr
Rady Gminy Stare Juchy
z dnia r.



PROJEKT SPORZĄDZONO W UKŁADZIE WSPÓŁRZĘDNYCH PŁASKICH PROSTOKĄTNYCH UKŁAD 2000 (STREFA VII) – EPSG: 2178, Z WYKORZYSTANIEM MAPY DO CELÓW PROJEKTOWYCH W POSTACI WEKTOROWEJ PRZYJĘTEJ DO PAŃSTWOWEGO ZASOBU GEODEZYJNEGO I KARTOGRAFICZNEGO (PROTOKÓŁ POZYTYWNEJ WERYFIKACJI ZNAK: GN.6640.2174.2024_1 Z DNIA 29.11.2024 R.)