

z dnia 19 czerwca 2017 r.

w sprawie ustalenia przebiegu istniejącej drogi gminnej.

Na podstawie art. 18 ust. 2 pkt 15 ustawy z dnia 8 marca 1990 r. o samorządzie gminnym (t.j. Dz. U. 2016 r., poz. 446, z późn. zm.) i art. 7 ust. 3 ustawy z dnia 21 marca 1985 r. o drogach publicznych (t.j. Dz. U. 2016 r., poz. 1440, z późn. zm.) uchwała się, co następuje:

§ 1. Ustala się przebieg drogi gminnej istniejącej w miejscowości Czerwonka, która obejmuje działki o numerach ewidencyjnych wskazanych jak w załączniku nr 1 do niniejszej uchwały.

§ 2. Przebieg drogi gminnej, o której mowa w § 1, został przedstawiony w sposób graficzny, jak w załącznikach nr 2 do niniejszej uchwały.

§ 3. Uchwała wchodzi w życie po upływie 14 dni od dnia jej ogłoszenia w Dzienniku Urzędowym Województwa Warmińsko-Mazurskiego.

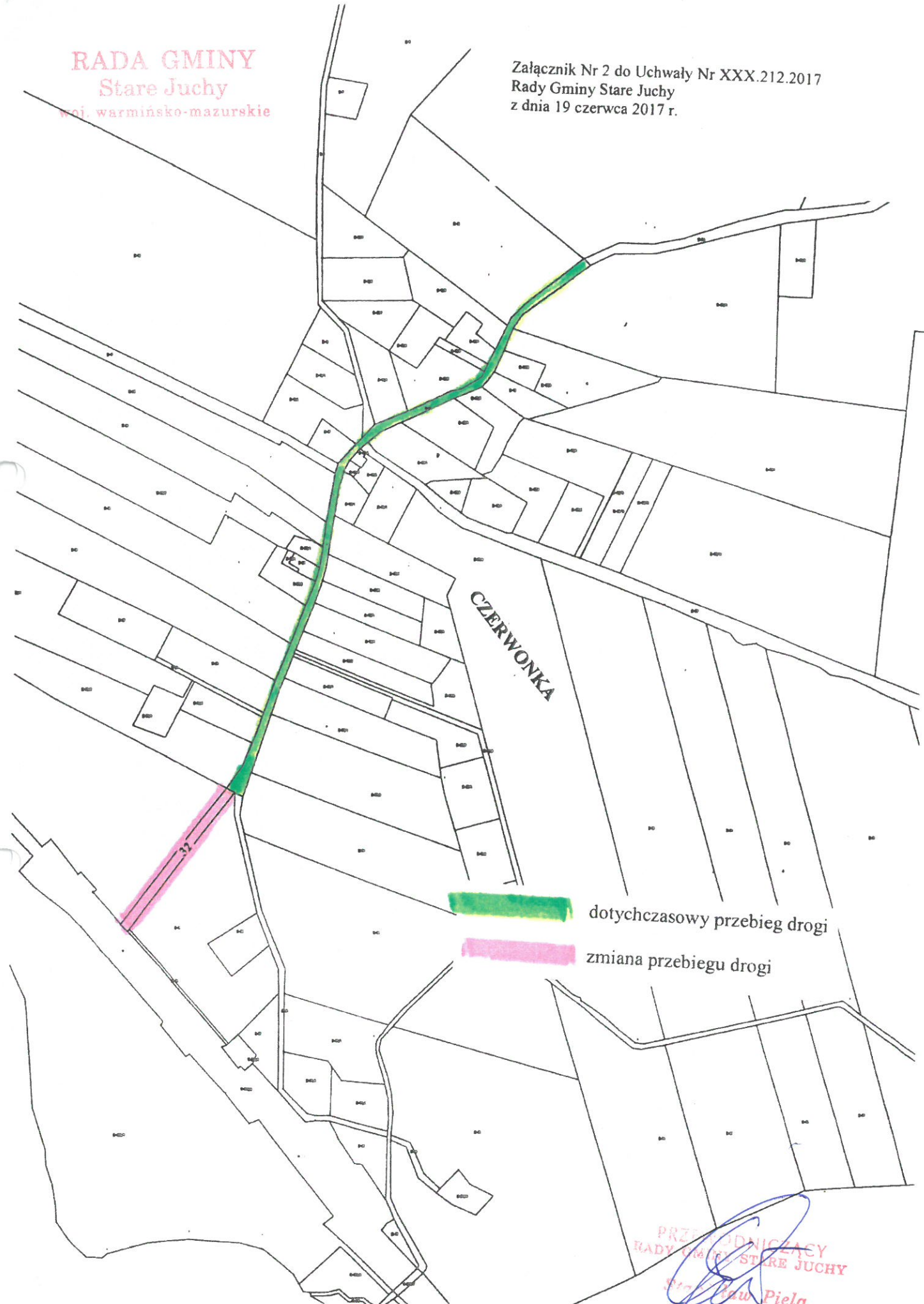
Przewodniczący Rady Gminy




Stanisław Piela

Załącznik Nr 1 do Uchwały Nr XXX.212.2017
Rady Gminy Stare Juchy
z dnia 19 czerwca 2017 r.

L.p.	Miejscowość	Przebieg drogi	Długość drogi	Działki	Uwagi
1.	Czerwonka	Przez miejscowość Czerwonka	933 m	39, 32	Przedłużono przebieg drogi publicznej o działkę 32 – od istniejącej drogi do przejazdu kolejowego.

PRZEWODNICZĄCY
RADY GMINY STARE JUCHY
Stanisław Piela



 dotychczasowy przebieg drogi
 zmiana przebiegu drogi

PRZESYŁAJĄCY
RADY GMINY STARE JUCHY


Anna Piela